

## REGISTRUL CADASTRAL AL IMOBILELOR

ANEXA Nr. 2

UAT Teaca

Zonă cooperativizată (Co)

Sector cadastral nr. 62

1. DESCRIEREA IMOBILULUI																	
DATE TEREN											DATE CONSTRUCȚII						
Identificator teren	Adresă imobil	Număr cadastral	Nr. CF	Id.ETERRA	Suprafața măsurată	Intravilan / extra.(I/E)	Nr. top.	Nr. tarla	Nr. parcelă	Categorie folosință	Suprafață parcelă	Identificator construcție	Cod grupă destinație	Suprafața construită	Nr. niveluri	Nr. CF	Constr. cu acte (DA/NU)
100001	Tarla: -, Parcela: -				819	E				A	819						


2. PROPRIETATEA / POSESIA													
Titularul dreptului / posesiei			Proprietar=1 / Posesor=0	Data nașterii / CUI	Domiciliu / Sediu	Cota parte	Identificator entitate asociată	Cotă parte teren UI	Mod de dobândire	Act juridic			Obs. privitoare la proprietar
Nume / Denumire	Inițiala tatălui	Prenume								Tip act	Nr. act / data	Emitent	
COMUNA TEACA			1	4548899	Loc. Teaca, Jud. Bistrița-Năsăud	1/1	100001		Lege	act normativ	Legea 7 / 13.03.1996	PARLAMENTUL ROMÂNIEI	Proprietar neidentificat

3. SARCINI / DEZMEMBRĂMINTE												
Titular			Data nașterii / CUI	Domiciliu / Sediu	Tipul sarcinii sau al dezmembrămintelor dreptului de proprietate	Cota parte	Identificator entitate asociată	Act juridic			Valoare ipotecă	Tip monedă
Nume / Denumire	Inițiala tatălui	Prenume						Tip act	Nr. act / data	Emitent		
-	-	-	-	-	-	-	-	-	-	-	-	-

4. NOTĂRI, PROCESE, INTERDICȚII					5. OBSERVAȚII		
Tipul notării	Tip act	Nr. act / data	Emitent	Identificator entitate asociată	Imobil împrejmuit / neimprejmuit	Imobil contestat / necontestat	Alte observații
-	-	-	-	-	Neimprejmuit		Sector 62, ID 100001



UAT Teaca  
Zonă cooperativizată (Co)

Sector cadastral nr. 62

1. DESCRIEREA IMOBILULUI																		
DATE TEREN												DATE CONSTRUCȚII						
Identificator teren	Adresă imobil	Număr cadastral	Nr. CF	Id.ETERRA	Suprafața măsurată	Intravilan / extra.(I/E)	Nr. top.	Nr. tarla	Nr. parcelă	Categorie folosință	Suprafață parcelă	Identificator construcție	Cod grupă destinație	Suprafața construită	Nr. niveluri	Nr. CF	Constr. cu acte (DA/NU)	
100002	Tarla: 15, Parcela: 3				14499	E		15	3	A	14499							


2. PROPRIETATEA / POSESIA													
Titularul dreptului / posesiei			Proprietar=1 / Posesor=0	Data nașterii / CUI	Domiciliu / Sediu	Cota parte	Identificator entitate asociată	Cotă parte teren UI	Mod de dobândire	Act juridic			Obs. privitoare la proprietar
Nume / Denumire	Inițiala tatălui	Prenume								Tip act	Nr. act / data	Emitent	
PAROHIA ORTODOXA ROMANA TEACA			1	13426327	Loc. Teaca, Nr.720, Jud. Bistrița-Năsăud	1/1	100002		Reconstituire	act administrativ	169256 / 01.04.2019	CJSDPAT BN	

3. SARCINI / DEZMEMBRĂMINTE													
Titular			Data nașterii / CUI	Domiciliu / Sediu	Tipul sarcinii sau al dezmembrămintelor dreptului de proprietate	Cota parte	Identificator entitate asociată	Act juridic			Valoare ipotecă	Tip monedă	
Nume / Denumire	Inițiala tatălui	Prenume						Tip act	Nr. act / data	Emitent			
-	-	-	-	-	-	-	-	-	-	-	-	-	-

4. NOTĂRI, PROCESE, INTERDICȚII					5. OBSERVAȚII		
Tipul notării	Tip act	Nr. act/ data	Emitent	Identificator entitate asociată	Imobil împrejmuit/ neîmprejmuit	Imobil contestat/ necontestat	Alte observații
-	-	-	-	-	Neîmprejmuit		Sector 62, ID 100002



## REGISTRUL CADASTRAL AL IMOBILELOR

ANEXA Nr. 2

UAT Teaca  
Zonă cooperativizată (Co)

Sector cadastral nr. 62

1. DESCRIEREA IMOBILULUI																	
DATE TEREN											DATE CONSTRUCȚII						
Identificator teren	Adresă imobil	Număr cadastral	Nr. CF	Id.ETERRA	Suprafața măsurată	Intravilan / extra.(I/E)	Nr. top.	Nr. tarla	Nr. parcelă	Categorie folosință	Suprafața parcelă	Identificator construcție	Cod grupă destinație	Suprafața construită	Nr. niveluri	Nr. CF	Constr. cu acte (DA/NU)
100003	Extravilan, UAT. Teaca, Jud. Bistrița-Năsăud	358	2768	26048	29927	E				F	29927						

2. PROPRIETATEA / POSESIA													
Titularul dreptului / posesiei			Proprietar=1 / Posesor=0	Data nașterii / CUI	Domiciliu / Sediu	Cota parte	Identificator entitate asociată	Cotă parte teren UI	Mod de dobândire	Act juridic			Obs. privitoare la proprietar
Nume / Denumire	Inițiala tatălui	Prenume								Tip act	Nr. act / data	Emitent	
NITA		TATIANA	1		Loc. Teaca, Jud. Bistrița-Năsăud	1/1	100003		Reconstituire	act administrativ	TP 16709/1 26.11.2002	CJSDPAT BN	

3. SARCINI / DEZMEMBRĂMINTE												
Titular			Data nașterii / CUI	Domiciliu / Sediu	Tipul sarcinii sau al dezmembrămintelor dreptului de proprietate	Cota parte	Identificator entitate asociată	Act juridic			Valoare ipotecă	Tip monedă
Nume / Denumire	Inițiala tatălui	Prenume						Tip act	Nr. act / data	Emitent		
-	-	-	-	-	-	-	-	-	-	-	-	-

4. NOTĂRI, PROCESE, INTERDICȚII					5. OBSERVAȚII		
Tipul notării	Tip act	Nr. act / data	Emitent	Identificator entitate asociată	Imobil împrejmuit / neîmprejmuit	Imobil contestat / necontestat	Alte observații
-	-	-	-	-	Neîmprejmuit		



## REGISTRUL CADASTRAL AL IMOBILELOR

ANEXA Nr. 2

UAT Teaca  
Zonă cooperativizată (Co)

Sector cadastral nr. 62

1. DESCRIEREA IMOBILULUI																	
DATE TEREN												DATE CONSTRUCȚII					
Identificator teren	Adresă imobil	Număr cadastral	Nr. CF	Id.ETERRA	Suprafața măsurată	Intravilan / extra.(I/E)	Nr. top.	Nr. tarla	Nr. parcelă	Categorie folosință	Suprafața parcelă	Identificator construcție	Cod grupă destinație	Suprafața construită	Nr. niveluri	Nr. CF	Constr. cu acte (DA/NU)
100004	Extravilan, UAT. Teaca, Jud. Bistrița-Năsăud				50000	E	✓	15	9/1	A	50000						

2. PROPRIETATEA / POSESIA																
Titularul dreptului / posesiei			Proprietar=1 / Posesor=0	Data nașterii / CUI	Domiciliu / Sediu	Cota parte	Identificator entitate asociată	Cotă parte teren UI	Mod de dobândire	Act juridic			Obs. privitoare la proprietar			
Nume / Denumire	Inițiala tatălui	Prenume								Tip act	Nr. act / data	Emitent				
PAROHIA EVANGHELICA C.A. TEACA			1	17928890	Loc. Bistrita, Str. Piata Centrala, Nr.13, Jud. Bistrita-Nasaud	1/1	100004		Reconstituire	act administrativ	TP 169808 / 06.12.2004	CJSDPAT BN				

3. SARCINI / DEZMEMBRĂMINTE																
Titular			Data nașterii / CUI	Domiciliu / Sediu	Tipul sarcinii sau al dezmembrămintelor dreptului de proprietate	Cota parte	Identificator entitate asociată	Act juridic			Valoare ipotecă	Tip monedă				
Nume / Denumire	Inițiala tatălui	Prenume						Tip act	Nr. act / data	Emitent						
-	-	-	-	-	-	-	-	-	-	-	-	-	-			

4. NOTĂRI, PROCESE, INTERDICȚII										5. OBSERVAȚII		
Tipul notării	Tip act	Nr. act / data	Emitent	Identificator entitate asociată	Imobil împrejmuit / neimprejmuit	Imobil contestat / necontestat	Alte observații					
-	-	-	-	-	Neimprejmuit							



## REGISTRUL CADASTRAL AL IMOBILELOR

ANEXA Nr. 2

UAT Teaca  
Zonă cooperativizată (Co)

Sector cadastral nr. 62

1. DESCRIEREA IMOBILULUI																	
DATE TEREN												DATE CONSTRUCȚII					
Identificator teren	Adresă imobil	Număr cadastral	Nr. CF	Id.ETERRA	Suprafața măsurată	Intravilan / extra. (I/E)	Nr. top.	Nr. tarla	Nr. parcelă	Categorie folosință	Suprafața parcelă	Identificator construcție	Cod grupă destinație	Suprafața construită	Nr. niveluri	Nr. CF	Constr. cu acte (DA/NU)
100005	Tarla: -, Parcela: -				15700	E				A	15700						

2. PROPRIETATEA / POSESIA													
Titularul dreptului / posesiei			Proprietar=1 / Posesor=0	Data nașterii / CUI	Domiciliu / Sediu	Cota parte	Identificator entitate asociată	Cotă parte teren UI	Mod de dobândire	Act juridic			Obs. privitoare la proprietar
Nume / Denumire	Inițiala tatălui	Prenume								Tip act	Nr. act / data	Emitent	
COMUNA TEACA			1	4548899	Loc. Teaca, Jud. Bistrița-Năsăud	1/1	100005		Lege	act normativ	Legea 7 / 13.03.1996	PARLAMENTUL ROMÂNIEI	Proprietar neidentificat

3. SARCINI / DEZMEMBRĂMINTE												
Titular			Data nașterii / CUI	Domiciliu / Sediu	Tipul sarcinii sau al dezmembrămintelor dreptului de proprietate	Cota parte	Identificator entitate asociată	Act juridic			Valoare ipotecă	Tip monedă
Nume / Denumire	Inițiala tatălui	Prenume						Tip act	Nr. act / data	Emitent		
-	-	-	-	-	-	-	-	-	-	-	-	-

4. NOTĂRI, PROCESE, INTERDICȚII					5. OBSERVAȚII		
Tipul notării	Tip act	Nr. act / data	Emitent	Identificator entitate asociată	Imobil împrejmuit / neîmprejmuit	Imobil contestat / necontestat	Alte observații
-	-	-	-	-	Neîmprejmuit		Sector 62, ID 100005



## REGISTRUL CADASTRAL AL IMOBILELOR

ANEXA Nr. 2

UAT Teaca  
Zonă cooperativizată (Co)

Sector cadastral nr. 62

1. DESCRIEREA IMOBILULUI																	
DATE TEREN												DATE CONSTRUCȚII					
Identificator teren	Adresă imobil	Număr cadastral	Nr. CF	Id.ETERRA	Suprafața măsurată	Intravilan / extra.(I/E)	Nr. top.	Nr. tarla	Nr. parcelă	Categorie folosință	Suprafața parcelă	Identificator construcție	Cod grupă destinație	Suprafața construită	Nr. niveluri	Nr. CF	Constr. cu acte (DA/NU)
100006	Extravilan, UAT. Teaca, Jud. Bistrița-Năsăud			27007	3660	E	✓	19	14	A	3660						


2. PROPRIETATEA / POSESIA													
Titularul dreptului / posesiei			Proprietar=1 / Posesor=0	Data nașterii / CUI	Domiciliu / Sediu	Cota parte	Identificator entitate asociată	Cotă parte teren UI	Mod de dobândire	Act juridic			Obs. privitoare la proprietar
Nume / Denumire	Inițiala tatălui	Prenume								Tip act	Nr. act / data	Emitent	
MUNTEAN		DAMIAN IUSTIAN	1			1/1	100006		Convenție	act notarial	63 / 15.03.2016	DITIU IULIAN ANDREI	
MUNTEAN		MARIA MARIANA	1										

3. SARCINI / DEZMEMBRĂMINTE													
Titular			Data nașterii / CUI	Domiciliu / Sediu	Tipul sarcinii sau al dezmembrămintelor dreptului de proprietate	Cota parte	Identificator entitate asociată	Act juridic			Valoare ipotecă	Tip monedă	
Nume / Denumire	Inițiala tatălui	Prenume						Tip act	Nr. act / data	Emitent			
-	-	-	-	-	-	-	-	-	-	-	-	-	-

4. NOTĂRI, PROCESE, INTERDICȚII					5. OBSERVAȚII			
Tipul notării	Tip act	Nr. act / data	Emitent	Identificator entitate asociată	Imobil împrejmuit / neîmprejmuit	Imobil contestat / necontestat	Alte observații	
-	-	-	-	-	Neîmprejmuit			



## REGISTRUL CADASTRAL AL IMOBILELOR

ANEXA Nr. 2

UAT Teaca  
Zonă cooperativizată (Co)

Sector cadastral nr. 62

1. DESCRIEREA IMOBILULUI																	
DATE TEREN												DATE CONSTRUCȚII					
Identificator teren	Adresă imobil	Număr cadastral	Nr. CF	Id.ETERRA	Suprafața măsurată	Intravilan / extra.(I/E)	Nr. top.	Nr. tarla	Nr. parcelă	Categorie folosință	Suprafață parcelă	Identificator construcție	Cod grupă destinație	Suprafața construită	Nr. niveluri	Nr. CF	Constr. cu acte (DA/NU)
100007	Extravilan, UAT. Teaca, Jud. Bistrița-Năsăud				50000	E		19	45	A	50000						

2. PROPRIETATEA / POSESIA													
Titularul dreptului / posesiei			Proprietar=1 / Posesor=0	Data nașterii / CUI	Domiciliu / Sediu	Cota parte	Identificator entitate asociată	Cotă parte teren UI	Mod de dobândire	Act juridic			Obs. privitoare la proprietar
Nume / Denumire	Inițiala tatălui	Prenume								Tip act	Nr. act / data	Emitent	
GHISE		SUSANA	1		Loc. Teaca, Jud. Bistrița-Năsăud	1/1	100007		Reconstituire	act administrativ	TP 169622 / 06.11.2003	CJSDPAT BN	

3. SARCINI / DEZMEMBRĂMINTE												
Titular			Data nașterii / CUI	Domiciliu / Sediu	Tipul sarcinii sau al dezmembrămintelor dreptului de proprietate	Cota parte	Identificator entitate asociată	Act juridic			Valoare ipotecă	Tip monedă
Nume / Denumire	Inițiala tatălui	Prenume						Tip act	Nr. act / data	Emitent		
-	-	-	-	-	-	-	-	-	-	-	-	-

4. NOTĂRI, PROCESE, INTERDICȚII					5. OBSERVAȚII		
Tipul notării	Tip act	Nr. act/ data	Emitent	Identificator entitate asociată	Imobil împrejmuit/ neîmprejmuit	Imobil contestat/ necontestat	Alte observații
-	-	-	-	-	Neîmprejmuit		



## REGISTRUL CADASTRAL AL IMOBILELOR

ANEXA Nr. 2

UAT Teaca  
Zonă cooperativizată (Co)

Sector cadastral nr. 62

1. DESCRIEREA IMOBILULUI																		
DATE TEREN												DATE CONSTRUCȚII						
Identificator teren	Adresă imobil	Număr cadastral	Nr. CF	Id.ETERRA	Suprafața măsurată	Intravilan / extra.(I/E)	Nr. top.	Nr. tarla	Nr. parcelă	Categorie folosință	Suprafața parcelă	Identificator construcție	Cod grupă destinație	Suprafața construită	Nr. niveluri	Nr. CF	Constr. cu acte (DA/NU)	
100008	Extravilan, UAT. Teaca, Jud. Bistrița-Năsăud				13900	E		19	28	A	13900							

2. PROPRIETATEA / POSESIA													
Titularul dreptului / posesiei			Proprietar=1 / Posesor=0	Data nașterii / CUI	Domiciliu / Sediu	Cota parte	Identificator entitate asociată	Cotă parte teren UI	Mod de dobândire	Act juridic			Obs. privitoare la proprietar
Nume / Denumire	Inițiala tatălui	Prenume								Tip act	Nr. act / data	Emitent	
ALEMAN		TRAIAN	1		Loc. Teaca, Jud. Bistrița-Năsăud	1/1	100008		Reconstituire	act administrativ	TP 16887 / 09.12.2002	CJSDPAT BN	

3. SARCINI / DEZMEMBRĂMINTE												
Titular			Data nașterii / CUI	Domiciliu / Sediu	Tipul sarcinii sau al dezmembrămintelor dreptului de proprietate	Cota parte	Identificator entitate asociată	Act juridic			Valoare ipotecă	Tip monedă
Nume / Denumire	Inițiala tatălui	Prenume						Tip act	Nr. act / data	Emitent		
-	-	-	-	-	-	-	-	-	-	-	-	-

4. NOTĂRI, PROCESE, INTERDICȚII					5. OBSERVAȚII		
Tipul notării	Tip act	Nr. act / data	Emitent	Identificator entitate asociată	Imobil împrejmuit / neîmprejmuit	Imobil contestat / necontestat	Alte observații
SE NOTEAZA POSESIA FAPTICA IN FAVOAREA LUI - MUNTEAN DAMIAN IUSTIAN	act normativ	Legea 7 / 13.03.1996	PARLAMENTUL ROMANIEI	100008	Neîmprejmuit		





## REGISTRUL CADASTRAL AL IMOBILELOR

ANEXA Nr. 2

UAT Teaca  
Zonă cooperativizată (Co)

Sector cadastral nr. 62

1. DESCRIEREA IMOBILULUI																	
DATE TEREN												DATE CONSTRUCȚII					
Identificator teren	Adresă imobil	Număr cadastral	Nr. CF	Id.ETERRA	Suprafața măsurată	Intravilan / extra.(I/E)	Nr. top.	Nr. tarla	Nr. parcelă	Categorie folosință	Suprafața parcelă	Identificator construcție	Cod grupă destinație	Suprafața construită	Nr. niveluri	Nr. CF	Constr. cu acte (DA/NU)
100009	Extravilan, UAT. Teaca, Jud. Bistrița-Năsăud				16500	E		15	9	A	16500						

2. PROPRIETATEA / POSESIA													
Titularul dreptului / posesiei			Proprietar=1 / Posesor=0	Data nașterii / CUI	Domiciliu / Sediu	Cota parte	Identificator entitate asociată	Cotă parte teren UI	Mod de dobândire	Act juridic			Obs. privitoare la proprietar
Nume / Denumire	Inițiala tatălui	Prenume								Tip act	Nr. act / data	Emitent	
VARGA		IOAN	1		Loc. Teaca, Jud. Bistrița-Năsăud	1/1	100009		Reconstituire	act administrativ	TP 169824 / 25.01.2005	CJSDPAT BN	

3. SARCINI / DEZMEMBRĂMINTE												
Titular			Data nașterii / CUI	Domiciliu / Sediu	Tipul sarcinii sau al dezmembrămintelor dreptului de proprietate	Cota parte	Identificator entitate asociată	Act juridic			Valoare ipotecă	Tip monedă
Nume / Denumire	Inițiala tatălui	Prenume						Tip act	Nr. act / data	Emitent		
-	-	-	-	-	-	-	-	-	-	-	-	-

4. NOTĂRI, PROCESE, INTERDICȚII					5. OBSERVAȚII		
Tipul notării	Tip act	Nr. act / data	Emitent	Identificator entitate asociată	Imobil împrejmuit / neîmprejmuit	Imobil contestat / necontestat	Alte observații
SE NOTEAZA POSESIA FAPTICA IN FAVOAREA LUI - MUNTEAN DAMIAN IUSTIAN	act normativ	Legea 7 / 13.03.1996	PARLAMENTUL ROMANIEI	100009	Neîmprejmuit		



## REGISTRUL CADASTRAL AL IMOBILELOR

ANEXA Nr. 2

UAT Teaca  
Zonă cooperativizată (Co)

Sector cadastral nr. 62

1. DESCRIEREA IMOBILULUI																	
DATE TEREN											DATE CONSTRUCȚII						
Identificator teren	Adresă imobil	Număr cadastral	Nr. CF	Id.ETERRA	Suprafața măsurată	Intravilan / extra.(I/E)	Nr. top.	Nr. tarla	Nr. parcelă	Categorie folosință	Suprafața parcelă	Identificator construcție	Cod grupă destinație	Suprafața construită	Nr. niveluri	Nr. CF	Constr. cu acte (DA/NU)
100010	Tarla: -, Parcela: -				2185	E				A	2185						

2. PROPRIETATEA / POSESIA													
Titularul dreptului / posesiei			Proprietar=1 / Posesor=0	Data nașterii / CUI	Domiciliu / Sediul	Cota parte	Identificator entitate asociată	Cotă parte teren UI	Mod de dobândire	Act juridic			Obs. privitoare la proprietar
Nume / Denumire	Inițiala tatălui	Prenume								Tip act	Nr. act / data	Emitent	
COMUNA TEACA			1	4548899	Loc. Teaca, Jud. Bistrița-Năsăud	1/1	100010		Lege	act normativ	Legea 7 / 13.03.1996	PARLAMENTUL ROMANIEI	Proprietar neidentificat

3. SARCINI / DEZMEMBRĂMINTE													
Titular			Data nașterii / CUI	Domiciliu / Sediul	Tipul sarcinii sau al dezmembrămintelor dreptului de proprietate	Cota parte	Identificator entitate asociată	Act juridic			Valoare ipotecă	Tip monedă	
Nume / Denumire	Inițiala tatălui	Prenume						Tip act	Nr. act / data	Emitent			
-	-	-	-	-	-	-	-	-	-	-	-	-	-

4. NOTĂRI, PROCESE, INTERDICȚII					5. OBSERVAȚII		
Tipul notării	Tip act	Nr. act / data	Emitent	Identificator entitate asociată	Imobil împrejmuit / neîmprejmuit	Imobil contestat / necontestat	Alte observații
-	-	-	-	-	Neîmprejmuit		Sector 62, ID 100010



## REGISTRUL CADASTRAL AL IMOBILELOR

ANEXA Nr. 2

UAT Teaca  
Zonă cooperativizată (Co)

Sector cadastral nr. 62

1. DESCRIEREA IMOBILULUI																	
DATE TEREN												DATE CONSTRUCȚII					
Identificator teren	Adresă imobil	Număr cadastral	Nr. CF	Id.ETERRA	Suprafața măsurată	Intravilan / extra.(U/E)	Nr. top.	Nr. tarla	Nr. parcelă	Categorie folosință	Suprafață parcelă	Identificator construcție	Cod grupă destinație	Suprafața construită	Nr. niveluri	Nr. CF	Constr. cu acte (DA/NU)
100011	Tarla: -, Parcela: -			27990	1777	E				CC	1777	1	CIE	75	1		DA

2. PROPRIETATEA / POSESIA													
Titularul dreptului / posesiei			Proprietar=1 / Posesor=0	Data nașterii / CUI	Domiciliu / Sediu	Cota parte	Identificator entitate asociată	Cotă parte teren UI	Mod de dobândire	Act juridic			Obs. privitoare la proprietar
Nume / Denumire	Inițiala tatălui	Prenume								Tip act	Nr. act / data	Emitent	
COMUNA TEACA			1	4548899	Loc. Teaca, Jud. Bistrița-Năsăud	1/1	100011		Lege	act administrativ	61 / 25.11.2020	CONSILIUL LOCAL TEACA	
										act normativ	Legea 7 / 13.03.1996	PARLAMENTUL ROMANIEI	

3. SARCINI / DEZMEMBRĂMINTE												
Titular			Data nașterii / CUI	Domiciliu / Sediu	Tipul sarcinii sau al dezmembrămintelor dreptului de proprietate	Cota parte	Identificator entitate asociată	Act juridic			Valoare ipotecă	Tip monedă
Nume / Denumire	Inițiala tatălui	Prenume						Tip act	Nr. act / data	Emitent		
-	-	-	-	-	-	-	-	-	-	-	-	-

4. NOTĂRI, PROCESE, INTERDICȚII						5. OBSERVAȚII			
Tipul notării	Tip act	Nr. act / data	Emitent	Identificator entitate asociată	Imobil împrejmuit / neîmprejmuit	Imobil contestat / necontestat	Alte observații		
-	-	-	-	-	Imobil împrejmuit		Sector 62, ID 100011		



## REGISTRUL CADASTRAL AL IMOBILELOR

ANEXA Nr. 2

UAT Teaca  
Zonă cooperativizată (Co)

Sector cadastral nr. 62

1. DESCRIEREA IMOBILULUI																		
DATE TEREN											DATE CONSTRUCȚII							
Identificator teren	Adresă imobil		Număr cadastral	Nr. CF	Id.ETERRA	Suprafața măsurată	Intravilan / extra.(I/E)	Nr. top.	Nr. tarla	Nr. parcelă	Categorie folosință	Suprafața parcelă	Identificator construcție	Cod grupă destinație	Suprafața construită	Nr. niveluri	Nr. CF	Constr. cu acte (DA/NU)
100012	Tarla: -, Parcela: -					11512	E				A	11512						


2. PROPRIETATEA / POSESIA													
Titularul dreptului / posesiei			Proprietar=1 / Posesor=0	Data nașterii / CUI	Domiciliu / Sediu	Cota parte	Identificator entitate asociată	Cotă parte teren UI	Mod de dobândire	Act juridic			Obs. privitoare la proprietar
Nume / Denumire	Inițiala tatălui	Prenume								Tip act	Nr. act / data	Emitent	
COMUNA TEACA			1	4548899	Loc. Teaca, Jud. Bistrița-Năsăud	1/1	100012		Lege	act normativ	Legea 7 / 13.03.1996	PARLAMENTUL ROMANIEI	Proprietar neidentificat

3. SARCINI / DEZMEMBRĂMINTE												
Titular			Data nașterii / CUI	Domiciliu / Sediu	Tipul sarcinii sau al dezmembrămintelor dreptului de proprietate	Cota parte	Identificator entitate asociată	Act juridic			Valoare ipotecă	Tip monedă
Nume / Denumire	Inițiala tatălui	Prenume						Tip act	Nr. act / data	Emitent		
-	-	-	-	-	-	-	-	-	-	-	-	-

4. NOTĂRI, PROCESE, INTERDICȚII					5. OBSERVAȚII		
Tipul notării	Tip act	Nr. act / data	Emitent	Identificator entitate asociată	Imobil împrejmuit / neîmprejmuit	Imobil contestat / necontestat	Alte observații
-	-	-	-	-	Neîmprejmuit		Sector 62, ID 100012



## REGISTRUL CADASTRAL AL IMOBILELOR

ANEXA Nr. 2

UAT Teaca  
Zonă cooperativizată (Co)

Sector cadastral nr. 62

1. DESCRIEREA IMOBILULUI																	
DATE TEREN										DATE CONSTRUCȚII							
Identificator teren	Adresă imobil	Număr cadastral	Nr. CF	Id.ETERRA	Suprafața măsurată	Intravilan / extra. (I/E)	Nr. top.	Nr. tarla	Nr. parcelă	Categorie folosință	Suprafață parcelă	Identificator construcție	Cod grupă destinație	Suprafața construită	Nr. niveluri	Nr. CF	Constr. cu acte (DA/NU)
100013	Extravilan, UAT. Teaca, Jud. Bistrița-Năsăud				20000	E		15	7	A	20000						

2. PROPRIETATEA / POSESIA													
Titularul dreptului / posesiei			Proprietar=1 / Posesor=0	Data nașterii / CUI	Domiciliu / Sediu	Cota parte	Identificator entitate asociată	Cotă parte teren UI	Mod de dobândire	Act juridic			Obs. privitoare la proprietar
Nume / Denumire	Inițiala tatălui	Prenume								Tip act	Nr. act / data	Emitent	
BERCHI		IOAN	✓ 1		Loc. Teaca, Jud. Bistrița-Năsăud	1/1	100013		Reconstituire	act administrativ	TP 169364 / 16.05.2003	CJSDPAT BN	
BERCHI		ALEXANDRU	✓ 1		Loc. Teaca, Jud. Bistrița-Năsăud								

3. SARCINI / DEZMEMBRĂMINTE												
Titular			Data nașterii / CUI	Domiciliu / Sediu	Tipul sarcinii sau al dezmembrămintelor dreptului de proprietate	Cota parte	Identificator entitate asociată	Act juridic			Valoare ipotecă	Tip monedă
Nume / Denumire	Inițiala tatălui	Prenume						Tip act	Nr. act / data	Emitent		
-	-	-	-	-	-	-	-	-	-	-	-	-

4. NOTĂRI, PROCESE, INTERDICȚII					5. OBSERVAȚII			
Tipul notării	Tip act	Nr. act / data	Emitent	Identificator entitate asociată	Imobil împrejmuit / neîmprejmuit	Imobil contestat / necontestat	Alte observații	
SE NOTEAZA POSESIA FAPTICĂ ÎN FAVOAREA LUI - MUNTEAN DAMIAN IUSTIAN	act normativ	Legea 7 / 13.03.1996	PARLAMENTUL ROMÂNIEI	100013	Neîmprejmuit			



UAT Teaca

Zonă cooperativizată (Co)

Sector cadastral nr. 62

1. DESCRIEREA IMOBILULUI																	
DATE TEREN												DATE CONSTRUCȚII					
Identificator teren	Adresă imobil	Număr cadastral	Nr. CF	Id.ETERRA	Suprafața măsurată	Intravilan / extra.(I/E)	Nr. top.	Nr. tarla	Nr. parcelă	Categorie folosință	Suprafața parcelă	Identificator construcție	Cod grupă destinație	Suprafața construită	Nr. niveluri	Nr. CF	Constr. cu acte (DA/NU)
100014	Tarla: 14, Parcela: 3/1			27277	37324	E		14	3/1	A	37324						

2. PROPRIETATEA / POSESIA																	
Titularul dreptului / posesiei			Proprietar=1 / Posesor=0	Data nașterii / CUI	Domiciliu / Sediu	Cota parte	Identificator entitate asociată	Cotă parte teren UI	Mod de dobândire	Act juridic			Obs. privitoare la proprietar				
Nume / Denumire	Inițiala tatălui	Prenume								Tip act	Nr. act / data	Emitent					
PAROHIA ROMANO CATOLICA			1	8963430	Loc. Teaca, Jud. Bistrița-Năsăud	1/1	100014		Reconstituire	act administrativ	169831 / 24.03.2005	CJSDPAT BN					

3. SARCINI / DEZMEMBRĂMINTE																	
Titular			Data nașterii / CUI	Domiciliu / Sediu	Tipul sarcinii sau al dezmembrămintelor dreptului de proprietate	Cota parte	Identificator entitate asociată	Act juridic			Valoare ipotecă	Tip monedă					
Nume / Denumire	Inițiala tatălui	Prenume						Tip act	Nr. act / data	Emitent							
-	-	-	-	-	-	-	-	-	-	-	-	-	-				

4. NOTĂRI, PROCESE, INTERDICȚII										5. OBSERVAȚII							
Tipul notării		Tip act	Nr. act / data	Emitent	Identificator entitate asociată	Imobil împrejmuit / neîmprejmuit	Imobil contestat / necontestat	Alte observații									
-		-	-	-	-	Neîmprejmuit		Sector 62, ID 100014									



## REGISTRUL CADASTRAL AL IMOBILELOR

ANEXA Nr. 2

UAT Teaca  
Zonă cooperativizată (Co)

Sector cadastral nr. 62

1. DESCRIEREA IMOBILULUI																	
DATE TEREN												DATE CONSTRUCȚII					
Identificator teren	Adresă imobil	Număr cadastral	Nr. CF	Id. ETERRA	Suprafața măsurată	Intravilan / extra. (I/E)	Nr. top.	Nr. tarla	Nr. parcelă	Categorie folosință	Suprafața parcelă	Identificator construcție	Cod grupă destinație	Suprafața construită	Nr. niveluri	Nr. CF	Constr. cu acte (DA/NU)
100015	Tarla: 14, Parcela: 3			27283	38892	E		14	3	A	38892						

2. PROPRIETATEA / POSESIA													
Titularul dreptului / posesiei			Proprietar=1 / Posesor=0	Data nașterii / CUI	Domiciliu / Sediu	Cota parte	Identificator entitate asociată	Cotă parte teren UI	Mod de dobândire	Act juridic			Obs. privitoare la proprietar
Nume / Denumire	Inițiala tatălui	Prenume								Tip act	Nr. act / data	Emitent	
PAROHIA ROMANO CATOLICA			1	8963430	Loc. Teaca, Jud. Bistrița-Năsăud	1/1	100015		Reconstituire	act administrativ	169015 / 11.12.2002	CJSDPAT BN	

3. SARCINI / DEZMEMBRĂMINTE													
Titular			Data nașterii / CUI	Domiciliu / Sediu	Tipul sarcinii sau al dezmembrămintelor dreptului de proprietate	Cota parte	Identificator entitate asociată	Act juridic			Valoare ipotecă	Tip monedă	
Nume / Denumire	Inițiala tatălui	Prenume						Tip act	Nr. act / data	Emitent			
-	-	-	-	-	-	-	-	-	-	-	-	-	-

4. NOTĂRI, PROCESE, INTERDICȚII					5. OBSERVAȚII		
Tipul notării	Tip act	Nr. act / data	Emitent	Identificator entitate asociată	Imobil împrejmuit / neîmprejmuit	Imobil contestat / necontestat	Alte observații
-	-	-	-	-	Neîmprejmuit		Sector 62, ID 100015



UAT Teaca

Zonă cooperativizată (Co)

Sector cadastral nr. 62

1. DESCRIEREA IMOBILULUI																	
DATE TEREN											DATE CONSTRUCȚII						
Identificator teren	Adresă imobil	Număr cadastral	Nr. CF	Id.ETERRA	Suprafața măsurată	Intravilan / extra. (I/E)	Nr. top.	Nr. tarla	Nr. parcelă	Categorie folosință	Suprafața parcelă	Identificator construcție	Cod grupă destinație	Suprafața construită	Nr. niveluri	Nr. CF	Constr. cu acte (DA/NU)
100016	Tarla: 15, Parcela: 3/1			28067	16076	E		15	3/1	A	16076						

2. PROPRIETATEA / POSESIA														
Titularul dreptului / posesiei			Proprietar=1 / Posesor=0	Data nașterii / CUI	Domiciliu / Sediu	Cota parte	Identificator entitate asociată	Cotă parte teren UI	Mod de dobândire	Act juridic			Obs. privitoare la proprietar	
Nume / Denumire	Inițiala tatălui	Prenume								Tip act	Nr. act / data	Emitent		
ZAIG		VILHELM ECKEHARDT	1			1/1	100016		Reconstituire	act administrativ	169461 / 27.06.2018	CJSDPAT BN		

3. SARCINI / DEZMEMBRĂMINTE														
Titular			Data nașterii / CUI	Domiciliu / Sediu	Tipul sarcinii sau al dezmembrămintelor dreptului de proprietate	Cota parte	Identificator entitate asociată	Act juridic			Valoare ipotecă	Tip monedă		
Nume / Denumire	Inițiala tatălui	Prenume						Tip act	Nr. act / data	Emitent				
-	-	-	-	-	-	-	-	-	-	-	-	-	-	

4. NOTĂRI, PROCESE, INTERDICȚII					5. OBSERVAȚII		
Tipul notării	Tip act	Nr. act / data	Emitent	Identificator entitate asociată	Imobil împrejmuit / neîmprejmuit	Imobil contestat / necontestat	Alte observații
-	-	-	-	-	Neîmprejmuit		Sector 62, ID 100016





UAT Teaca  
Zonă cooperativizată (Co)

Sector cadastral nr. 62

1. DESCRIEREA IMOBILULUI																	
DATE TEREN											DATE CONSTRUCȚII						
Identificator teren	Adresă imobil	Număr cadastral	Nr. CF	Id.ETERRA	Suprafața măsurată	Intravilan / extra.(V/E)	Nr. top.	Nr. tarla	Nr. parcelă	Categorie folosință	Suprafața parcelă	Identificator construcție	Cod grupă destinație	Suprafața construită	Nr. niveluri	Nr. CF	Constr. cu acte (DA/NU)
100017	Tarla: 14, Parcela: 2			27276	40647	E		14	2	A	40647						


2. PROPRIETATEA / POSESIA													
Titularul dreptului / posesiei			Proprietar=1 / Posesor=0	Data nașterii / CUI	Domiciliu / Sediu	Cota parte	Identificator entitate asociată	Cotă parte teren UI	Mod de dobândire	Act juridic			Obs. privitoare la proprietar
Nume / Denumire	Inițiala tatălui	Prenume								Tip act	Nr. act / data	Emitent	
BUGNAR		VIORICA	1			1/1	100017		Convenție	act administrativ	16406 / 08.10.2002	CJSDPAT BN	

3. SARCINI / DEZMEMBRĂMINTE												
Titular			Data nașterii / CUI	Domiciliu / Sediu	Tipul sarcinii sau al dezmembrămintelor dreptului de proprietate	Cota parte	Identificator entitate asociată	Act juridic			Valoare ipotecă	Tip monedă
Nume / Denumire	Inițiala tatălui	Prenume						Tip act	Nr. act / data	Emitent		
-	-	-	-	-	-	-	-	-	-	-	-	-

4. NOTĂRI, PROCESE, INTERDICȚII					5. OBSERVAȚII		
Tipul notării	Tip act	Nr. act / data	Emitent	Identificator entitate asociată	Imobil împrejmuit / neîmprejmuit	Imobil contestat / necontestat	Alte observații
-	-	-	-	-	Neîmprejmuit		Sector 62, ID 100017



## REGISTRUL CADASTRAL AL IMOBILELOR

ANEXA Nr. 2

UAT Teaca  
Zonă cooperativizată (Co)

Sector cadastral nr. 62

1. DESCRIEREA IMOBILULUI																	
DATE TEREN												DATE CONSTRUCȚII					
Identificator teren	Adresă imobil	Număr cadastral	Nr. CF	Id.ETERRA	Suprafața măsurată	Intravilan / extra.(I/E)	Nr. top.	Nr. tarla	Nr. parcelă	Categorie folosință	Suprafață parcelă	Identificator construcție	Cod grupă destinație	Suprafața construită	Nr. niveluri	Nr. CF	Constr. cu acte (DA/NU)
100018	Extravilan, UAT. Teaca, Jud. Bistrița-Năsăud	278	2710	28234	64638	E				A	64638						

2. PROPRIETATEA / POSESIA													
Titularul dreptului / posesiei			Proprietar=1 / Posesor=0	Data nașterii / CUI	Domiciliu / Sediu	Cota parte	Identificator entitate asociată	Cotă parte teren UI	Mod de dobândire	Act juridic			Obs. privitoare la proprietar
Nume / Denumire	Inițiala tatălui	Prenume								Tip act	Nr. act / data	Emitent	
PAROHIA REFORMATĂ TEACA			1	8488803	Loc. Teaca, Jud. Bistrița-Năsăud	1/1	100018		Reconstituire	act administrativ	169917 / 01.01.2005	CJSDPAT BN	

3. SARCINI / DEZMEMBRĂMINTE												
Titular			Data nașterii / CUI	Domiciliu / Sediu	Tipul sarcinii sau al dezmembrămintelor dreptului de proprietate	Cota parte	Identificator entitate asociată	Act juridic			Valoare ipotecă	Tip monedă
Nume / Denumire	Inițiala tatălui	Prenume						Tip act	Nr. act / data	Emitent		
-	-	-	-	-	-	-	-	-	-	-	-	-

4. NOTĂRI, PROCESE, INTERDICȚII					5. OBSERVAȚII		
Tipul notării	Tip act	Nr. act / data	Emitent	Identificator entitate asociată	Imobil împrejmuit / neîmprejmuit	Imobil contestat / necontestat	Alte observații
-	-	-	-	-	Neîmprejmuit		



## REGISTRUL CADASTRAL AL IMOBILELOR

ANEXA Nr. 2

UAT Teaca  
Zonă cooperativizată (Co)

Sector cadastral nr. 62

1. DESCRIEREA IMOBILULUI																	
DATE TEREN											DATE CONSTRUCȚII						
Identificator teren	Adresă imobil	Număr cadastral	Nr. CF	Id.ETERRA	Suprafața măsurată	Intravilan / extra.(// E)	Nr. top.	Nr. tarla	Nr. parcelă	Categorie folosință	Suprafață parcelă	Identificator construcție	Cod grupă destinație	Suprafața construită	Nr. niveluri	Nr. CF	Constr. cu acte (DA/NU)
100019	Extravilan, UAT. Teaca, Jud. Bistrița-Năsăud	276	2706	25967	50000	E				A	50000						

2. PROPRIETATEA / POSESIA													
Titularul dreptului / posesiei			Proprietar=1 / Posesor=0	Data nașterii / CUI	Domiciliu / Sediu	Cota parte	Identificator entitate asociată	Cotă parte teren UI	Mod de dobândire	Act juridic			Obs. privitoare la proprietar
Nume / Denumire	Inițiala tatălui	Prenume								Tip act	Nr. act / data	Emitent	
PAROHIA REFORMATĂ TEACA			1	999999999-999	Loc. Teaca, Jud. Bistrița-Năsăud	1/1	100019		Reconstituire	act administrativ	TP 169839 / 19.09.2005	CJSDPAT BN	

3. SARCINI / DEZMEMBRĂMINTE													
Titular			Data nașterii / CUI	Domiciliu / Sediu	Tipul sarcinii sau al dezmembrămintelor dreptului de proprietate	Cota parte	Identificator entitate asociată	Act juridic			Valoare ipotecă	Tip monedă	
Nume / Denumire	Inițiala tatălui	Prenume						Tip act	Nr. act / data	Emitent			
-	-	-	-	-	-	-	-	-	-	-	-	-	-

4. NOTĂRI, PROCESE, INTERDICȚII					5. OBSERVAȚII			
Tipul notării	Tip act	Nr. act/ data	Emitent	Identificator entitate asociată	Imobil împrejmuit/ neîmprejmuit	Imobil contestat/ necontestat	Alte observații	
-	-	-	-	-	Neîmprejmuit			



UAT Teaca

Zonă cooperativizată (Co)

Sector cadastral nr. 62

1. DESCRIEREA IMOBILULUI																	
DATE TEREN												DATE CONSTRUCȚII					
Identificator teren	Adresă imobil	Număr cadastral	Nr. CF	Id.ETERRA	Suprafața măsurată	Intravilan / extra. (I/E)	Nr. top.	Nr. tarla	Nr. parcelă	Categorie folosință	Suprafața parcelă	Identificator construcție	Cod grupă destinație	Suprafața construită	Nr. niveluri	Nr. CF	Constr. cu acte (DA/NU)
100020	Tarla: -, Parcela: -	28283			157791	E				A	157791						

2. PROPRIETATEA / POSESIA													
Titularul dreptului / posesiei			Proprietar=1 / Posesor=0	Data nașterii / CUI	Domiciliu / Sediu	Cota parte	Identificator entitate asociată	Cotă parte teren UI	Mod de dobândire	Act juridic			Obs. privitoare la proprietar
Nume / Denumire	Inițiala tatălui	Prenume								Tip act	Nr. act / data	Emitent	
COMUNA TEACA			1	4548899	Loc. Teaca, Jud. Bistrița-Năsăud	1/1	100020		Lege	act normativ	Legea 7 / 13.03.1996	PARLAMENTUL ROMÂNIEI	Proprietar neidentificat

3. SARCINI / DEZMEMBRĂMINTE												
Titular			Data nașterii / CUI	Domiciliu / Sediu	Tipul sarcinii sau al dezmembrămintelor dreptului de proprietate	Cota parte	Identificator entitate asociată	Act juridic			Valoare ipotecă	Tip monedă
Nume / Denumire	Inițiala tatălui	Prenume						Tip act	Nr. act / data	Emitent		
-	-	-	-	-	-	-	-	-	-	-	-	-

4. NOTĂRI, PROCESE, INTERDICȚII					5. OBSERVAȚII		
Tipul notării	Tip act	Nr. act / data	Emitent	Identificator entitate asociată	Imobil împrejmuit / neîmprejmuit	Imobil contestat / necontestat	Alte observații
-	-	-	-	-	Împrejmuit		Sector 62, ID 100020



## REGISTRUL CADASTRAL AL IMOBILELOR

ANEXA Nr. 2

UAT Teaca  
Zonă cooperativizată (Co)

Sector cadastral nr. 62

1. DESCRIEREA IMOBILULUI													DATE CONSTRUCȚII				
DATE TEREN																	
Identificator teren	Adresă imobil	Număr cadastral	Nr. CF	Id.ETERRA	Suprafața măsurată	Intravilan / extra.(V/E)	Nr. top.	Nr. tarla	Nr. parcelă	Categorie folosință	Suprafața parcelă	Identificator construcție	Cod grupă destinație	Suprafața construită	Nr. niveluri	Nr. CF	Constr. cu acte (DA/NU)
100021	Tarla: 15, Parcela: 1/3				109752	E		15	1/3	A	109752						

2. PROPRIETATEA / POESIA													Act juridic			Obs. privitoare la proprietar
Titularul dreptului / posesiei			Proprietar=1 / Posesor=0	Data nașterii / CUI	Domiciliu / Sediu	Cota parte	Identificator entitate asociată	Cotă parte teren UI	Mod de dobândire	Act juridic						
Nume / Denumire	Inițiala tatălui	Prenume								Tip act	Nr. act / data	Emitent				
SCHEINER		ANDREEA MARTHA	1		Loc. Teaca, Jud. Bistrița-Năsăud	1/1	100021		Reconstituire	act administrativ	PVPP 4007 / 17.05.2013	PRIMARIA TEACA				

3. SARCINI / DEZMEMBRĂMINTE											Valoare ipotecă	Tip monedă
Titular			Data nașterii / CUI	Domiciliu / Sediu	Tipul sarcinii sau al dezmembrămintelor dreptului de proprietate	Cota parte	Identificator entitate asociată	Act juridic				
Nume / Denumire	Inițiala tatălui	Prenume						Tip act	Nr. act / data	Emitent		
-	-	-	-	-	-	-	-	-	-	-	-	-

4. NOTĂRI, PROCESE, INTERDICȚII					5. OBSERVAȚII		
Tipul notării	Tip act	Nr. act/ data	Emitent	Identificator entitate asociată	Imobil împrejmuit/ neîmprejmuit	Imobil contestat/ necontestat	Alte observații
-	-	-	-	-	Neîmprejmuit		Sector 62, ID 100021



## REGISTRUL CADASTRAL AL IMOBILELOR

ANEXA Nr. 2

UAT Teaca

Zonă cooperativizată (Co)

Sector cadastral nr. 62

1. DESCRIEREA IMOBILULUI																	
DATE TEREN											DATE CONSTRUCȚII						
Identificator teren	Adresă imobil	Număr cadastral	Nr. CF	Id.ETERRA	Suprafața măsurată	Intravilan / extra. (I/ E)	Nr. top.	Nr. tarla	Nr. parcelă	Categorie folosință	Suprafața parcelă	Identificator construcție	Cod grupă destinație	Suprafața construită	Nr. niveluri	Nr. CF	Constr. cu acte (DA/NU)
100022	Tarla: -, Parcela: -				3708	E				DR	3708						


2. PROPRIETATEA / POSESIA													
Titularul dreptului / posesiei			Proprietar=1 / Posesor=0	Data nașterii / CUI	Domiciliu / Sediu	Cota parte	Identificator entitate asociată	Cotă parte teren UI	Mod de dobândire	Act juridic			Obs. privitoare la proprietar
Nume / Denumire	Inițiala tatălui	Prenume								Tip act	Nr. act / data	Emitent	
COMUNA TEACA			1	4548899	Loc. Teaca, Jud. Bistrița-Năsăud	1/1	100022		Lege	act normativ	Legea 7 / 13.03.1996	PARLAMENTUL ROMANIEI	

3. SARCINI / DEZMEMBRĂMINTE													
Titular			Data nașterii / CUI	Domiciliu / Sediu	Tipul sarcinii sau al dezmembrămintelor dreptului de proprietate	Cota parte	Identificator entitate asociată	Act juridic			Valoare ipotecă	Tip monedă	
Nume / Denumire	Inițiala tatălui	Prenume						Tip act	Nr. act / data	Emitent			
-	-	-	-	-	-	-	-	-	-	-	-	-	-

4. NOTĂRI, PROCESE, INTERDICȚII					5. OBSERVAȚII		
Tipul notării	Tip act	Nr. act / data	Emitent	Identificator entitate asociată	Imobil împrejmuit / neîmprejmuit	Imobil contestat / necontestat	Alte observații
-	-	-	-	-	Neîmprejmuit		Sector 62, ID 100022



## REGISTRUL CADASTRAL AL IMOBILELOR

ANEXA Nr. 2

UAT Teaca  
Zonă cooperativizată (Co)

Sector cadastral nr. 62

1. DESCRIEREA IMOBILULUI																	
DATE TEREN											DATE CONSTRUCȚII						
Identificator teren	Adresă imobil	Număr cadastral	Nr. CF	Id.ETERRA	Suprafața măsurată	Intravilan / extra. (I/E)	Nr. top.	Nr. tarla	Nr. parcelă	Categorie folosință	Suprafața parcelă	Identificator construcție	Cod grupă destinație	Suprafața construită	Nr. niveluri	Nr. CF	Constr. cu acte (DA/NU)
100023	Extravilan, UAT. Teaca, Jud. Bistrița-Năsăud			26095	92675	E				A	92675						

2. PROPRIETATEA / POSESIA													
Titularul dreptului / posesiei			Proprietar=1 / Posesor=0	Data nașterii / CUI	Domiciliu / Sediu	Cota parte	Identificator entitate asociată	Cotă parte teren UI	Mod de dobândire	Act juridic			Obs. privitoare la proprietar
Nume / Denumire	Inițiala tatălui	Prenume								Tip act	Nr. act / data	Emitent	
CIOȘAN		SORIN	1		Loc. Teaca, Jud. Bistrița-Năsăud	1/1	100023	Convenție	act notarial	2499 / 25.08.2016	BNP DITIU MARIA		
CIOȘAN		IOANA LENUTA	1		Loc. Teaca, Jud. Bistrița-Năsăud								

3. SARCINI / DEZMEMBRĂMINTE												
Titular			Data nașterii / CUI	Domiciliu / Sediu	Tipul sarcinii sau al dezmembrămintelor dreptului de proprietate	Cota parte	Identificator entitate asociată	Act juridic			Valoare ipotecă	Tip monedă
Nume / Denumire	Inițiala tatălui	Prenume						Tip act	Nr. act / data	Emitent		
-	-	-	-	-	-	-	-	-	-	-	-	-

4. NOTĂRI, PROCESE, INTERDICȚII					5. OBSERVAȚII		
Tipul notării	Tip act	Nr. act/ data	Emitent	Identificator entitate asociată	Imobil împrumut/ neîmprumut	Imobil contestat/ necontestat	Alte observații
-	-	-	-	-	Neîmprumut		



## REGISTRUL CADASTRAL AL IMOBILELOR

ANEXA Nr. 2

UAT Teaca  
Zonă cooperativizată (Co)

Sector cadastral nr. 62

1. DESCRIEREA IMOBILULUI																	
DATE TEREN											DATE CONSTRUCȚII						
Identificator teren	Adresă imobil	Număr cadastral	Nr. CF	Id.ETERRA	Suprafața măsurată	Intravilan / extra.(I/E)	Nr. top.	Nr. tarla	Nr. parcelă	Categorie folosință	Suprafața parcelă	Identificator construcție	Cod grupă destinație	Suprafața construită	Nr. niveluri	Nr. CF	Constr. cu acte (DA/NU)
100024	Extravilan, UAT. Teaca, Jud. Bistrița-Năsăud			26096	9393	E				A	9393						

2. PROPRIETATEA / POSESIA													
Titularul dreptului / posesiei			Proprietar=1 / Posesor=0	Data nașterii / CUI	Domiciliu / Sediul	Cota parte	Identificator entitate asociată	Cotă parte teren UI	Mod de dobândire	Act juridic			Obs. privitoare la proprietar
Nume / Denumire	Inițiala tatălui	Prenume								Tip act	Nr. act / data	Emitent	
PAROHIA REFORMATĂ VIILE-TECII			1	8488803	Loc. Teaca, Jud. Bistrița-Năsăud	1/1	100024		Reconstituire	act administrativ	TP 570876 / 04.12.2007	CJSDPAT BN	

3. SARCINI / DEZMEMBRĂMINTE												
Titular			Data nașterii / CUI	Domiciliu / Sediul	Tipul sarcinii sau al dezmembrămintelor dreptului de proprietate	Cota parte	Identificator entitate asociată	Act juridic			Valoare ipotecă	Tip monedă
Nume / Denumire	Inițiala tatălui	Prenume						Tip act	Nr. act / data	Emitent		
-	-	-	-	-	-	-	-	-	-	-	-	-

4. NOTĂRI, PROCESE, INTERDICȚII					5. OBSERVAȚII		
Tipul notării	Tip act	Nr. act/ data	Emitent	Identificator entitate asociată	Imobil împrejmuit/ neîmprejmuit	Imobil contestat/ necontestat	Alte observații
-	-	-	-	-	Neîmprejmuit		





## REGISTRUL CADASTRAL AL IMOBILELOR

ANEXA Nr. 2

UAT Teaca  
Zonă cooperativizată (Co)

Sector cadastral nr. 62

1. DESCRIEREA IMOBILULUI																	
DATE TEREN												DATE CONSTRUCȚII					
Identificator teren	Adresă imobil	Număr cadastral	Nr. CF	Id.ETERRA	Suprafața măsurată	Intravilan / extra.(I/E)	Nr. top.	Nr. tarla	Nr. parcelă	Categorie folosință	Suprafața parcelă	Identificator construcție	Cod grupă destinație	Suprafața construită	Nr. niveluri	Nr. CF	Constr. cu acte (DA/NU)
100025	Extravilan, UAT. Teaca, Jud. Bistrița-Năsăud			28097	122404	E				A	122404						

2. PROPRIETATEA / POSESIA													
Titularul dreptului / posesiei			Proprietar=1 / Posesor=0	Data nașterii / CUI	Domiciliu / Sediu	Cota parte	Identificator entitate asociată	Cotă parte teren UI	Mod de dobândire	Act juridic			Obs. privitoare la proprietar
Nume / Denumire	Inițiala tatălui	Prenume								Tip act	Nr. act / data	Emitent	
BCVO LOGISTICS SRL			1	18065355	Loc. Teaca, Jud. Bistrița-Năsăud	1/1	100025		Convenție	act notarial	532 / 08.03.2019	DRAGUT MAXIMILIAN IULIUS	

3. SARCINI / DEZMEMBRĂMINTE													
Titular			Data nașterii / CUI	Domiciliu / Sediu	Tipul sarcinii sau al dezmembrămintelor dreptului de proprietate	Cota parte	Identificator entitate asociată	Act juridic			Valoare ipotecă	Tip monedă	
Nume / Denumire	Inițiala tatălui	Prenume						Tip act	Nr. act / data	Emitent			
-	-	-	-	-	-	-	-	-	-	-	-	-	-

4. NOTĂRI, PROCESE, INTERDICȚII					5. OBSERVAȚII		
Tipul notării	Tip act	Nr. act / data	Emitent	Identificator entitate asociată	Imobil împrejmuit / neîmprejmuit	Imobil contestat / necontestat	Alte observații
-	-	-	-	-	Neîmprejmuit		



## REGISTRUL CADASTRAL AL IMOBILELOR

ANEXA Nr. 2

UAT Teaca  
Zonă cooperativizată (Co)

Sector cadastral nr. 62

1. DESCRIEREA IMOBILULUI																	
DATE TEREN											DATE CONSTRUCȚII						
Identificator teren	Adresă imobil	Număr cadastral	Nr. CF	Id.ETERRA	Suprafața măsurată	Intravilan / extra.(/E)	Nr. top.	Nr. tarla	Nr. parcelă	Categorie folosință	Suprafață parcelă	Identificator construcție	Cod grupă destinație	Suprafața construită	Nr. niveluri	Nr. CF	Constr. cu acte (DA/NU)
100026	Extravilan, UAT. Teaca, Jud. Bistrița-Năsăud			28096	2341	E				A	2341						

2. PROPRIETATEA / POSESIA													
Titularul dreptului / posesiei			Proprietar=1 / Posesor=0	Data nașterii / CUI	Domiciliu / Sediu	Cota parte	Identificator entitate asociată	Cotă parte teren UI	Mod de dobândire	Act juridic			Obs. privitoare la proprietar
Nume / Denumire	Inițiala tatălui	Prenume								Tip act	Nr. act / data	Emitent	
BCVO LOGISTICS SRL			1	18065355	Loc. Teaca, Jud. Bistrița-Năsăud	1/1	100026		Convenție	act notarial	532 / 08.03.2019	DRAGUT MAXIMILIAN IULIUS	

3. SARCINI / DEZMEMBRĂMINTE												
Titular			Data nașterii / CUI	Domiciliu / Sediu	Tipul sarcinii sau al dezmembrămintelor dreptului de proprietate	Cota parte	Identificator entitate asociată	Act juridic			Valoare ipotecă	Tip monedă
Nume / Denumire	Inițiala tatălui	Prenume						Tip act	Nr. act / data	Emitent		
-	-	-	-	-	-	-	-	-	-	-	-	-

4. NOTĂRI, PROCESE, INTERDICȚII					5. OBSERVAȚII		
Tipul notării	Tip act	Nr. act / data	Emitent	Identificator entitate asociată	Imobil împrejmuit / neîmprejmuit	Imobil contestat / necontestat	Alte observații
-	-	-	-	-	Neîmprejmuit		



## REGISTRUL CADASTRAL AL IMOBILELOR

ANEXA Nr. 2

UAT Teaca

Zonă cooperativizată (Co)

Sector cadastral nr. 62

1. DESCRIEREA IMOBILULUI																	
DATE TEREN												DATE CONSTRUCȚII					
Identificator teren	Adresă imobil	Număr cadastral	Nr. CF	Id.ETERRA	Suprafața măsurată	Intravilan / extra.(/E)	Nr. top.	Nr. tarla	Nr. parcelă	Categorie folosință	Suprafață parcelă	Identificator construcție	Cod grupă destinație	Suprafața construită	Nr. niveluri	Nr. CF	Constr. cu acte (DA/NU)
100027	Extravilan, UAT. Teaca, Jud. Bistrița-Năsăud			28059	2596	E				A	2596	1	CAS	280	3	28079	DA

2. PROPRIETATEA / POSESIA													
Titularul dreptului / posesiei			Proprietar=1 / Posesor=0	Data nașterii / CUI	Domiciliu / Sediu	Cota parte	Identificator entitate asociată	Cotă parte teren UI	Mod de dobândire	Act juridic			Obs. privitoare la proprietar
Nume / Denumire	Inițiala tatălui	Prenume								Tip act	Nr. act / data	Emitent	
BCVO LOGISTICS SRL			1	18065355	Loc. Teaca, Jud. Bistrița-Năsăud	1/1	100027, C1		Convenție	act administrativ	Certificat fiscal nr. 375 / 21.11.2018	PRIMARIA COMUNEI TEACA	

3. SARCINI / DEZMEMBRĂMINTE												
Titular			Data nașterii / CUI	Domiciliu / Sediu	Tipul sarcinii sau al dezmembrămintelor dreptului de proprietate	Cota parte	Identificator entitate asociată	Act juridic			Valoare ipotecă	Tip monedă
Nume / Denumire	Inițiala tatălui	Prenume						Tip act	Nr. act / data	Emitent		
-	-	-	-	-	-	-	-	-	-	-	-	-

4. NOTĂRI, PROCESE, INTERDICȚII					5. OBSERVAȚII		
Tipul notării	Tip act	Nr. act/data	Emitent	Identificator entitate asociată	Imobil împrejmuit/ neîmprejmuit	Imobil contestat/ necontestat	Alte observații
-	-	-	-	-	Neîmprejmuit		



## REGISTRUL CADASTRAL AL IMOBILELOR

ANEXA Nr. 2

UAT Teaca

Zonă cooperativizată (Co)

Sector cadastral nr. 62

1. DESCRIEREA IMOBILULUI																	
DATE TEREN											DATE CONSTRUCȚII						
Identificator teren	Adresă imobil	Număr cadastral	Nr. CF	Id.ETERRA	Suprafața măsurată	Intravilan / extra.(// E)	Nr. top.	Nr. tarla	Nr. parcelă	Categorie folosință	Suprafața parcelă	Identificator construcție	Cod grupă destinație	Suprafața construită	Nr. niveluri	Nr. CF	Constr. cu acte (DA/NU)
100028	Extravilan, UAT. Teaca, Jud. Bistrița-Năsăud			26094	29249	E		13	173	A	29249						

2. PROPRIETATEA / POSESIA													
Titularul dreptului / posesiei			Proprietar=1 / Posesor=0	Data nașterii / CUI	Domiciliu / Sediu	Cota parte	Identificator entitate asociată	Cotă parte teren UI	Mod de dobândire	Act juridic			Obs. privitoare la proprietar
Nume / Denumire	Inițiala tatălui	Prenume								Tip act	Nr. act / data	Emitent	
BISERICA REFORMATĂ VIILE-TECII	✓		1	8488803	Loc. Teaca, Jud. Bistrița-Năsăud	1/1	100028		Reconstituire	act administrativ	TP 12136 / 23.05.2001	✓ CJSDPAT BN	

3. SARCINI / DEZMEMBRĂMINTE													
Titular			Data nașterii / CUI	Domiciliu / Sediu	Tipul sarcinii sau al dezmembrămintelor dreptului de proprietate	Cota parte	Identificator entitate asociată	Act juridic			Valoare ipotecă	Tip monedă	
Nume / Denumire	Inițiala tatălui	Prenume						Tip act	Nr. act / data	Emitent			
-	-	-	-	-	-	-	-	-	-	-	-	-	-

4. NOTĂRI, PROCESE, INTERDICȚII					5. OBSERVAȚII		
Tipul notării	Tip act	Nr. act / data	Emitent	Identificator entitate asociată	Imobil împrejmuit / neîmprejmuit	Imobil contestat / necontestat	Alte observații
-	-	-	-	-	Neîmprejmuit		



## REGISTRUL CADASTRAL AL IMOBILELOR

ANEXA Nr. 2

UAT Teaca  
Zonă cooperativizată (Co)

Sector cadastral nr. 62

1. DESCRIEREA IMOBILULUI																	
DATE TEREN											DATE CONSTRUCȚII						
Identificator teren	Adresă imobil	Număr cadastral	Nr. CF	Id.ETERRA	Suprafața măsurată	Intravilan / extra.(I/E)	Nr. top.	Nr. tarla	Nr. parcelă	Categorie folosință	Suprafața parcelă	Identificator construcție	Cod grupă destinație	Suprafața construită	Nr. niveluri	Nr. CF	Constr. cu acte (DA/NU)
100029	Extravilan, UAT. Teaca, Jud. Bistrița-Năsăud			26093	19781	E				A	19781						

2. PROPRIETATEA / POSESIA													
Titularul dreptului / posesiei			Proprietar=1 / Posesor=0	Data nașterii / CUI	Domiciliu / Sediul	Cota parte	Identificator entitate asociată	Cotă parte teren UI	Mod de dobândire	Act juridic			Obs. privitoare la proprietar
Nume / Denumire	Inițiala tatălui	Prenume								Tip act	Nr. act / data	Emitent	
BISERICA REFORMATĂ VIILE-TECII			1	8488803	Loc. Teaca, Jud. Bistrița-Năsăud	1/1	100029		Reconstituire	act administrativ	TP 12136 / 23.05.2001	CJSDPAT BN	

3. SARCINI / DEZMEMBRĂMINTE												
Titular			Data nașterii / CUI	Domiciliu / Sediul	Tipul sarcinii sau al dezmembrămintelor dreptului de proprietate	Cota parte	Identificator entitate asociată	Act juridic			Valoare ipotecă	Tip monedă
Nume / Denumire	Inițiala tatălui	Prenume						Tip act	Nr. act / data	Emitent		
-	-	-	-	-	-	-	-	-	-	-	-	-

4. NOTĂRI, PROCESE, INTERDICȚII					5. OBSERVAȚII		
Tipul notării	Tip act	Nr. act / data	Emitent	Identificator entitate asociată	Imobil împrejmuit / neîmprejmuit	Imobil contestat / necontestat	Alte observații
-	-	-	-	-	Neîmprejmuit		



UAT Teaca  
Zonă cooperativizată (Co)

Sector cadastral nr. 62

1. DESCRIEREA IMOBILULUI																	
DATE TEREN												DATE CONSTRUCȚII					
Identificator teren	Adresă imobil	Număr cadastral	Nr. CF	Id.ETERRA	Suprafața măsurată	Intravilan / extra.(I/E)	Nr. top.	Nr. tarla	Nr. parcelă	Categorie folosință	Suprafața parcelă	Identificator construcție	Cod grupă destinație	Suprafața construită	Nr. niveluri	Nr. CF	Constr. cu acte (DA/NU)
100030	Tarla: -, Parcela: -				1661	E				N	1661						

2. PROPRIETATEA / POSESIA													
Titularul dreptului / posesiei			Proprietar=1 / Posesor=0	Data nașterii / CUI	Domiciliu / Sediu	Cota parte	Identificator entitate asociată	Cotă parte teren UI	Mod de dobândire	Act juridic			Obs. privitoare la proprietar
Nume / Denumire	Inițiala tatălui	Prenume								Tip act	Nr. act / data	Emitent	
COMUNA TEACA			1	4548899	Loc. Teaca, Jud. Bistrița-Năsăud	1/1	100030		Lege	act normativ	Legea 7 / 13.03.1996	PARLAMENTUL ROMANIEI	Proprietar neidentificat

3. SARCINI / DEZMEMBRĂMINTE												
Titular			Data nașterii / CUI	Domiciliu / Sediu	Tipul sarcinii sau al dezmembrămintelor dreptului de proprietate	Cota parte	Identificator entitate asociată	Act juridic			Valoare ipotecă	Tip monedă
Nume / Denumire	Inițiala tatălui	Prenume						Tip act	Nr. act / data	Emitent		
-	-	-	-	-	-	-	-	-	-	-	-	-

4. NOTĂRI, PROCESE, INTERDICȚII					5. OBSERVAȚII		
Tipul notării	Tip act	Nr. act / data	Emitent	Identificator entitate asociată	Imobil împrejmuit / neîmprejmuit	Imobil contestat / necontestat	Alte observații
-	-	-	-	-	Neîmprejmuit		Sector 62, ID 100030



## REGISTRUL CADASTRAL AL IMOBILELOR

ANEXA Nr. 2

UAT Teaca

Zonă cooperativizată (Co)

Sector cadastral nr. 62

1. DESCRIEREA IMOBILULUI																	
DATE TEREN												DATE CONSTRUCȚII					
Identificator teren	Adresă imobil	Număr cadastral	Nr. CF	Id.ETERRA	Suprafața măsurată	Intravilan / extra.(I/E)	Nr. top.	Nr. tarla	Nr. parcelă	Categorie folosință	Suprafața parcelă	Identificator construcție	Cod grupă destinație	Suprafața construită	Nr. niveluri	Nr. CF	Constr. cu acte (DA/NU)
100031	Tarla: -, Parcela: -				2	E				CC	2	1	CIE	1	1		NU

2. PROPRIETATEA / POSESIA													
Titularul dreptului / posesiei			Proprietar=1 / Posesor=0	Data nașterii / CUI	Domiciliu / Sediu	Cota parte	Identificator entitate asociată	Cotă parte teren UI	Mod de dobândire	Act juridic			Obs. privitoare la proprietar
Nume / Denumire	Inițiala tatălui	Prenume								Tip act	Nr. act / data	Emitent	
STATUL ROMAN			1	9999999999-999	Loc. Teaca, Jud. Bistrița-Năsăud	1/1	100031		Lege	act normativ	Legea 123 / 10.07.2012	PARLAMENTUL ROMANIEI	

3. SARCINI / DEZMEMBRĂMINTE												
Titular			Data nașterii / CUI	Domiciliu / Sediu	Tipul sarcinii sau al dezmembrămintelor dreptului de proprietate	Cota parte	Identificator entitate asociată	Act juridic			Valoare ipotecă	Tip monedă
Nume / Denumire	Inițiala tatălui	Prenume						Tip act	Nr. act / data	Emitent		
-	-	-	-	-	-	-	-	-	-	-	-	-

4. NOTĂRI, PROCESE, INTERDICȚII					5. OBSERVAȚII		
Tipul notării	Tip act	Nr. act / data	Emitent	Identificator entitate asociată	Imobil împrejmuit / neîmprejmuit	Imobil contestat / necontestat	Alte observații
					Neîmprejmuit		Sector 62, ID 100031



## REGISTRUL CADASTRAL AL IMOBILELOR

ANEXA Nr. 2

UAT Teaca  
Zonă cooperativizată (Co)

Sector cadastral nr. 62

## 1. DESCRIEREA IMOBILULUI

Identificator teren	Adresă imobil	Număr cadastral	Nr. CF	Id.ETERRA	DATE TEREN						DATE CONSTRUCȚII							
					Suprafața măsurată	Intravilan / extra. (I/E)	Nr. top.	Nr. tarla	Nr. parcelă	Categorie folosință	Suprafața parcelă	Identificator construcție	Cod grupă destinație	Suprafața construită	Nr. niveluri	Nr. CF	Constr. cu acte (DA/NU)	
100032	Tarla: -, Parcela: -				2	E					CC	2	1	CIE	1	1		NU

## 2. PROPRIETATEA / POSESIA

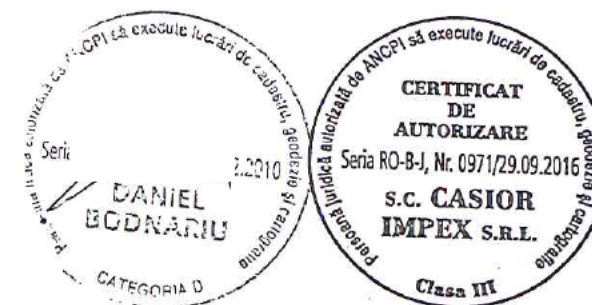
Titularul dreptului / posesiei			Proprietar=1 / Posesor=0	Data nașterii / CUI	Domiciliu / Sediu	Cota parte	Identificator entitate asociată	Cotă parte teren UI	Mod de dobândire	Act juridic			Obs. privitoare la proprietar
Nume / Denumire	Inițiala tatălui	Prenume								Tip act	Nr. act / data	Emitent	
STATUL ROMAN			1	999999999-999	Loc. Teaca, Jud. Bistrița-Năsăud	1/1	100032		Lege	act normativ	Legea 123 / 10.07.2012	PARLAMENTUL ROMANIEI	

## 3. SARCINI / DEZMEMBRĂMINTE

Titular			Data nașterii / CUI	Domiciliu / Sediu	Tipul sarcinii sau al dezmembrămintei dreptului de proprietate	Cota parte	Identificator entitate asociată	Act juridic			Valoare ipotecă	Tip monedă
Nume / Denumire	Inițiala tatălui	Prenume						Tip act	Nr. act / data	Emitent		
-	-	-	-	-	-	-	-	-	-	-	-	-

## 4. NOTĂRI, PROCESE, INTERDICȚII

Tipul notării	Tip act	Nr. act / data	Emitent	Identificator entitate asociată	5. OBSERVAȚII		
-	-	-	-	-	Imobil împrejmuit / neîmprejmuit	Imobil contestat / necontestat	Alte observații
					Neîmprejmuit		Sector 62, ID 100032





## REGISTRUL CADASTRAL AL IMOBILELOR

ANEXA Nr. 2

UAT Teaca

Zonă cooperativizată (Co)

Sector cadastral nr. 62

1. DESCRIEREA IMOBILULUI																	
DATE TEREN												DATE CONSTRUCȚII					
Identificator teren	Adresă imobil	Număr cadastral	Nr. CF	Id.ETERRA	Suprafața măsurată	Intravilan / extra. (I/E)	Nr. top.	Nr. tarla	Nr. parcelă	Categorie folosință	Suprafață parcelă	Identificator construcție	Cod grupă destinație	Suprafața construită	Nr. niveluri	Nr. CF	Constr. cu acte (DA/NU)
100033	Tarla: -, Parcela: -				2	E				CC	2	1	CIE	1	1		NU

2. PROPRIETATEA / POSESIA													
Titularul dreptului / posesiei			Proprietar=1 / Posesor=0	Data nașterii / CUI	Domiciliu / Sediu	Cota parte	Identificator entitate asociată	Cotă parte teren UI	Mod de dobândire	Act juridic			Obs. privitoare la proprietar
Nume / Denumire	Inițiala tatălui	Prenume								Tip act	Nr. act / data	Emitent	
STATUL ROMAN			1	999999999-999	Loc. Teaca, Jud. Bistrița-Năsăud	1/1	100033		Lege	act normativ	Legea 123 / 10.07.2012	PARLAMENTUL ROMANIEI	

3. SARCINI / DEZMEMBRĂMINTE												
Titular			Data nașterii / CUI	Domiciliu / Sediu	Tipul sarcinii sau al dezmembrămintelor dreptului de proprietate	Cota parte	Identificator entitate asociată	Act juridic			Valoare ipotecă	Tip monedă
Nume / Denumire	Inițiala tatălui	Prenume						Tip act	Nr. act / data	Emitent		
-	-	-	-	-	-	-	-	-	-	-	-	-

4. NOTĂRI, PROCESE, INTERDICȚII					5. OBSERVAȚII		
Tipul notării	Tip act	Nr. act / data	Emitent	Identificator entitate asociată	Imobil împrejmuit/ neîmprejmuit	Imobil contestat/ necontestat	Alte observații
-	-	-	-	-	Neîmprejmuit		Sector 62, ID 100033



## REGISTRUL CADASTRAL AL IMOBILELOR

ANEXA Nr. 2

UAT Teaca

Zonă cooperativizată (Co)

Sector cadastral nr. 62

## 1. DESCRIEREA IMOBILULUI

DATE TEREN												DATE CONSTRUCȚII					
Identificator teren	Adresă imobil	Număr cadastral	Nr. CF	Id.ETERRA	Suprafața măsurată	Intravilan / extra. (I/E)	Nr. top.	Nr. tarla	Nr. parcelă	Categorie folosință	Suprafață parcelă	Identificator construcție	Cod grupă destinație	Suprafața construită	Nr. niveluri	Nr. CF	Constr. cu acte (DA/NU)
100034	Tarla: -, Parcela: -				2	E				CC	2	1	CIE	1	1		NU

## 2. PROPRIETATEA / POSESIA

Titularul dreptului / posesiei			Proprietar=1 / Posesor=0	Data nașterii / CUI	Domiciliu / Sediu	Cota parte	Identificator entitate asociată	Cotă parte teren UI	Mod de dobândire	Act juridic			Obs. privitoare la proprietar
Nume / Denumire	Inițiala tatălui	Prenume								Tip act	Nr. act / data	Emitent	
STATUL ROMAN			1	999999999-999	Loc. Teaca, Jud. Bistrița-Năsăud	1/1	100034		Lege	act normativ	Legea 123 / 10.07.2012	PARLAMENTUL ROMANIEI	

## 3. SARCINI / DEZMEMBRĂMINTE

Titular			Data nașterii / CUI	Domiciliu / Sediu	Tipul sarcinii sau al dezmembrămintelor dreptului de proprietate	Cota parte	Identificator entitate asociată	Act juridic			Valoare ipotecă	Tip monedă
Nume / Denumire	Inițiala tatălui	Prenume						Tip act	Nr. act / data	Emitent		
-	-	-	-	-	-	-	-	-	-	-	-	-

## 4. NOTĂRI, PROCESE, INTERDICȚII

Tipul notării	Tip act	Nr. act / data	Emitent	Identificator entitate asociată	Imobil împrejmuit / neîmprejmuit	Imobil contestat / necontestat	Alte observații
-	-	-	-	-	Neîmprejmuit		Sector 62, ID 100034

## 5. OBSERVAȚII



## REGISTRUL CADASTRAL AL IMOBILELOR

ANEXA Nr. 2

UAT Teaca  
Zonă cooperativizată (Co)

Sector cadastral nr. 62

1. DESCRIEREA IMOBILULUI																	
DATE TEREN												DATE CONSTRUCȚII					
Identificator teren	Adresă imobil	Număr cadastral	Nr. CF	Id.ETERRA	Suprafața măsurată	Intravilan / extra. (I/E)	Nr. top.	Nr. tarfa	Nr. parcelă	Categorie folosință	Suprafață parcelă	Identificator construcție	Cod grupă destinație	Suprafața construită	Nr. niveluri	Nr. CF	Constr. cu acte (DA/NU)
100035	Tarla: -, Parcela: -				2	E				CC	2	1	CIE	1	1		NU

2. PROPRIETATEA / POSESIA													
Titularul dreptului / posesiei			Proprietar=1 / Posesor=0	Data nașterii / CUI	Domiciliu / Sediu	Cota parte	Identificator entitate asociată	Cotă parte teren UI	Mod de dobândire	Act juridic			Obs. privitoare la proprietar
Nume / Denumire	Inițiala tatălui	Prenume								Tip act	Nr. act / data	Emitent	
STATUL ROMAN			1	9999999999-999	Loc. Teaca, Jud. Bistrița-Năsăud	1/1	100035		Lege	act normativ	Legea 123 / 10.07.2012	PARLAMENTUL ROMANIEI	

3. SARCINI / DEZMEMBRĂMINTE													
Titular			Data nașterii / CUI	Domiciliu / Sediu	Tipul sarcinii sau al dezmembrămintelor dreptului de proprietate	Cota parte	Identificator entitate asociată	Act juridic			Valoare ipotecă	Tip monedă	
Nume / Denumire	Inițiala tatălui	Prenume						Tip act	Nr. act / data	Emitent			
-	-	-	-	-	-	-	-	-	-	-	-	-	-

4. NOTĂRI, PROCESE, INTERDICȚII					5. OBSERVAȚII		
Tipul notării	Tip act	Nr. act / data	Emitent	Identificator entitate asociată	Imobil împrejmuit / neîmprejmuit	Imobil contestat / necontestat	Alte observații
-	-	-	-	-	Neîmprejmuit -		Sector 62, ID 100035



## REGISTRUL CADASTRAL AL IMOBILELOR

ANEXA Nr. 2

UAT Teaca

Zonă cooperativizată (Co)

Sector cadastral nr. 62

1. DESCRIEREA IMOBILULUI																	
DATE TEREN												DATE CONSTRUCȚII					
Identificator teren	Adresă imobil	Număr cadastral	Nr. CF	Id.ETERRA	Suprafața măsurată	Intravilan / extra. (I/E)	Nr. top.	Nr. tarla	Nr. parcelă	Categorie folosință	Suprafață parcelă	Identificator construcție	Cod grupă destinație	Suprafața construită	Nr. niveluri	Nr. CF	Constr. cu acte (DA/NU)
100036	Tarla: -, Parcela: -				2	E				CC	2	1	CIE	1	1		NU

2. PROPRIETATEA / POSESIA													
Titularul dreptului / posesiei			Proprietar=1 / Posesor=0	Data nașterii / CUI	Domiciliu / Sediu	Cota parte	Identificator entitate asociată	Cotă parte teren UI	Mod de dobândire	Act juridic			Obs. privitoare la proprietar
Nume / Denumire	Inițiala tatălui	Prenume								Tip act	Nr. act / data	Emitent	
STATUL ROMAN			1	999999999-999	Loc. Teaca, Jud. Bistrița-Năsăud	1/1	100036		Lege	act normativ	Legea 123 / 10.07.2012	PARLAMENTUL ROMANIEI	

3. SARCINI / DEZMEMBRĂMINTE													
Titular			Data nașterii / CUI	Domiciliu / Sediu	Tipul sarcinii sau al dezmembrămintelor dreptului de proprietate	Cota parte	Identificator entitate asociată	Act juridic			Valoare ipotecă	Tip monedă	
Nume / Denumire	Inițiala tatălui	Prenume						Tip act	Nr. act / data	Emitent			
-	-	-	-	-	-	-	-	-	-	-	-	-	-

4. NOTĂRI, PROCESE, INTERDICȚII					5. OBSERVAȚII		
Tipul notării	Tip act	Nr. act / data	Emitent	Identificator entitate asociată	Imobil împrejmuit / neîmprejmuit	Imobil contestat / necontestat	Alte observații
					Neîmprejmuit---		Sector 62, ID 100036



## REGISTRUL CADASTRAL AL IMOBILELOR

UAT Teaca  
Zonă cooperativizată (Co)

ANEXA Nr. 2

Sector cadastral nr. 62

1. DESCRIEREA IMOBILULUI																	
DATE TEREN												DATE CONSTRUCȚII					
Identificator teren	Adresă imobil	Număr cadastral	Nr. CF	Id.ETERRA	Suprafața măsurată	Intravilan / extra. (I/E)	Nr. top.	Nr. tarla	Nr. parcelă	Categorie folosință	Suprafață parcelă	Identificator construcție	Cod grupă destinație	Suprafața construită	Nr. niveluri	Nr. CF	Constr. cu acte (DA/NU)
100037	Tarla: -, Parcela: -				2	E				CC	2	1	CIE	1	1		NU

2. PROPRIETATEA / POSESIA																
Titularul dreptului / posesiei			Proprietar=1 / Posesor=0	Data nașterii / CUI	Domiciliu / Sediu	Cota parte	Identificator entitate asociată	Cotă parte teren UI	Mod de dobândire	Act juridic			Obs. privitoare la proprietar			
Nume / Denumire	Inițiala tatălui	Prenume								Tip act	Nr. act / data	Emitent				
STATUL ROMAN			1	999999999-999	Loc. Teaca, Jud. Bistrița-Năsăud	1/1	100037		Lege	act normativ	Legea 123 / 10.07.2012	PARLAMENTUL ROMANIEI				

3. SARCINI / DEZMEMBRĂMINTE																
Titular			Data nașterii / CUI	Domiciliu / Sediu	Tipul sarcinii sau al dezmembrămintelor dreptului de proprietate	Cota parte	Identificator entitate asociată	Act juridic			Valoare ipotecă	Tip monedă				
Nume / Denumire	Inițiala tatălui	Prenume						Tip act	Nr. act / data	Emitent						
-	-	-	-	-	-	-	-	-	-	-	-	-	-			

4. NOTĂRI, PROCESE, INTERDICȚII																
Tipul notării	Tip act	Nr. act / data	Emitent	Identificator entitate asociată	5. OBSERVAȚII											
					Imobil împrejmuit/ neîmprejmuit	Imobil contestat/ necontestat	Alte observații									
					Neîmprejmuit		Sector 62, ID 100037									



**OPISUL ALFABETIC AL TITULARILOR DREPTURILOR REALE DE PROPRIETATE, AL POSESCILOR ȘI AL  
ALTOR DEȚINĂTORI**

Județul Bistrița-Năsăud  
UAT Teaca

Nr. crt.	Nume / denumire deținător	Data nașterii / CUI	Identificator	Planșa	Sector cadastral	Adresa imobilului	Suprafața în proprietate (mp)	Suprafața în posesie (mp)	Observații deținător
1	ALEMAN TRAIAN		100008		62	Extravilan, UAT. Teaca, Jud. Bistrița-Năsăud; (Tarla: 19, Parcela: 28)	13900		
2	BCVO LOGISTICS SRL	18065355	100025		62	Extravilan, UAT. Teaca, Jud. Bistrița-Năsăud; (Tarla: -, Parcela: -)	122404		bun propriu
			100026		62	Extravilan, UAT. Teaca, Jud. Bistrița-Năsăud; (Tarla: -, Parcela: -)	2341		
3	BCVO LOGISTICS SRL	18065355	100027		62	Extravilan, UAT. Teaca, Jud. Bistrița-Năsăud; (Tarla: -, Parcela: -)	2596		
			100027-C1		62	Extravilan, UAT. Teaca, Jud. Bistrița-Năsăud; (Tarla: -, Parcela: -)	280		
4	BERCHI ALEXANDRU		100013		62	Extravilan, UAT. Teaca, Jud. Bistrița-Năsăud; (Tarla: 15, Parcela: 7)	20000		Lipsa CNP
5	BERCHI IOAN		100013		62	Extravilan, UAT. Teaca, Jud. Bistrița-Năsăud; (Tarla: 15, Parcela: 7)	20000		Lipsa CNP
6	BISERICA REFORMATĂ VIILE-TECII	8488803	100028		62	Extravilan, UAT. Teaca, Jud. Bistrița-Năsăud; (Tarla: 13, Parcela: 173)	29249		
			100029		62	Extravilan, UAT. Teaca, Jud. Bistrița-Năsăud; (Tarla: -, Parcela: -)	19781		
7	BUGNAR VIORICA		100017		62	Extravilan, UAT. Teaca, Jud. Bistrița-Năsăud; (Tarla: 14, Parcela: 2)	40647		
8	CIOSAN IOANA LENUȚA		100023		62	Extravilan, UAT. Teaca, Jud. Bistrița-Năsăud; (Tarla: -) Parcela: -)	92675		bun comun
9	CIOSAN SORIN		100023		62	Extravilan, UAT. Teaca, Jud. Bistrița-Năsăud; (Tarla: -) Parcela: -)	92675		si sotia
10	COMUNA TEACA	4548899	100001		62	Extravilan, UAT. Teaca, Jud. Bistrița-Năsăud; (Tarla: -) Parcela: -)	819		Proprietar neidentificat
			100005		62	Extravilan, UAT. Teaca, Jud. Bistrița-Năsăud; (Tarla: -) Parcela: -)	15700		
			100010		62	Extravilan, UAT. Teaca, Jud. Bistrița-Năsăud; (Tarla: -) Parcela: -)	2135		
			100012		62	Extravilan, UAT. Teaca, Jud. Bistrița-Năsăud; (Tarla: -) Parcela: -)	11512		
			100020		62	Extravilan, UAT. Teaca, Jud. Bistrița-Năsăud; (Tarla: -) Parcela: -)	157791		
			100030		62	Extravilan, UAT. Teaca, Jud. Bistrița-Năsăud; (Tarla: -) Parcela: -)	1661		
11	COMUNA TEACA	4548899	100011		62	Extravilan, UAT. Teaca, Jud. Bistrița-Năsăud; (Tarla: -) Parcela: -)	1777		
			100022		62	Extravilan, UAT. Teaca, Jud. Bistrița-Năsăud; (Tarla: -) Parcela: -)	3708		
			100011-C1		62	Extravilan, UAT. Teaca, Jud. Bistrița-Năsăud; (Tarla: -) Parcela: -)	75		
12	GHISE SUSANA		100007		62	Extravilan, UAT. Teaca, Jud. Bistrița-Năsăud; (Tarla: 19, Parcela: 45)	50000		
13	MUNTEAN DAMIAN IUSTIAN		100006		62	Extravilan, UAT. Teaca, Jud. Bistrița-Năsăud; (Tarla: 19, Parcela: 14)	3660		si sotia
14	MUNTEAN DAMIAN IUSTIAN		100008		62	Extravilan, UAT. Teaca, Jud. Bistrița-Năsăud; (Tarla: 19, Parcela: 28)		13900	
			100009		62	Extravilan, UAT. Teaca, Jud. Bistrița-Năsăud; (Tarla: 15, Parcela: 9)		16500	
			100013		62	Extravilan, UAT. Teaca, Jud. Bistrița-Năsăud; (Tarla: 15, Parcela: 7)		20000	
15	MUNTEAN MARIA MARIANA		100006		62	Extravilan, UAT. Teaca, Jud. Bistrița-Năsăud; (Tarla: 19, Parcela: 14)	3660		bun comun
16	NITA TATIANA		100003		62	Extravilan, UAT. Teaca, Jud. Bistrița-Năsăud; (Tarla: -) Parcela: -)	29927		
17	PAROHIA EVANGHELICA C.A. TEACA	17928890	100004		62	Extravilan, UAT. Teaca, Jud. Bistrița-Năsăud; (Tarla: 15, Parcela: 9/1)	50000		
18	PAROHIA ORTODOXA ROMANA TEACA	13426327	100002		62	Extravilan, UAT. Teaca, Jud. Bistrița-Năsăud; (Tarla: 15, Parcela: 3)	14499		
19	PAROHIA REFORMATĂ TEACA	8488803	100018		62	Extravilan, UAT. Teaca, Jud. Bistrița-Năsăud; (Tarla: -, Parcela: -)	64638		
20	PAROHIA REFORMATĂ TEACA	999999999-9999	100019		62	Extravilan, UAT. Teaca, Jud. Bistrița-Năsăud; (Tarla: -, Parcela: -)	50000		



Nr. crt.	Nume / denumire deținător	Data nașterii / CUI	Identificator	Planșa	Sector cadastral	Adresa imobilului	Suprafața în proprietate (mp)	Suprafața în posesie (mp)	Observații deținător
21	PAROHIA REFORMATĂ VIILE-TECII	8488803	100024		62	Extravilan, UAT. Teaca, Jud. Bistrița-Năsăud; (Tarla: -, Parcela: -)	9393		
22	PAROHIA ROMANO CATOLICA	8963430	100014		62	Extravilan, UAT. Teaca, Jud. Bistrița-Năsăud; (Tarla: 14, Parcela: 3/1)	37324		
			100015		62	Extravilan, UAT. Teaca, Jud. Bistrița-Năsăud; (Tarla: 14, Parcela: 3)	38892		
23	SCHEINER ANDREEA MARTHA		100021		62	Extravilan, UAT. Teaca, Jud. Bistrița-Năsăud; (Tarla: 15, Parcela: 1/3)	109752		
24	STATUL ROMAN	999999999-9999	100031		62	Extravilan, UAT. Teaca, Jud. Bistrița-Năsăud; (Tarla: -, Parcela: -)	2		
			100032		62	Extravilan, UAT. Teaca, Jud. Bistrița-Năsăud; (Tarla: -, Parcela: -)	2		
			100033		62	Extravilan, UAT. Teaca, Jud. Bistrița-Năsăud; (Tarla: -, Parcela: -)	2		
			100034		62	Extravilan, UAT. Teaca, Jud. Bistrița-Năsăud; (Tarla: -, Parcela: -)	2		
			100035		62	Extravilan, UAT. Teaca, Jud. Bistrița-Năsăud; (Tarla: -, Parcela: -)	2		
			100036		62	Extravilan, UAT. Teaca, Jud. Bistrița-Năsăud; (Tarla: -, Parcela: -)	2		
			100037		62	Extravilan, UAT. Teaca, Jud. Bistrița-Năsăud; (Tarla: -, Parcela: -)	2		
25	VARGA IOAN		100009		62	Extravilan, UAT. Teaca, Jud. Bistrița-Năsăud; (Tarla: 15, Parcela: 9)	16500		
26	ZAIG VILHELM ECKEHARDT		100016		62	Extravilan, UAT. Teaca, Jud. Bistrița-Năsăud; (Tarla: 15, Parcela: 3/1)	16076		

